

**Raport z konsultacji społecznych Planu Zarządzania Środowiskiem
dla Kontraktu 1B.3/2:**

***Etap II - Budowa infrastruktury postojowo-cumowniczej na Odrze dolnej i granicznej oraz
nowe oznakowanie szlaku żeglugowego***

**(realizowanego w ramach Projektu ochrony przeciwpowodziowej w dorzeczu Odry
i Wisły (POPDOW))**

Projekt Planu Zarządzania Środowiskiem (PZŚ) dla Kontraktu 1B.3/2 Etap II - Budowa infrastruktury postojowo-cumowniczej na Odrze dolnej i granicznej oraz nowe oznakowanie szlaku żeglugowego podlegał konsultacjom społecznym, prowadzonym zgodnie z wymaganiami polityki operacyjnej Banku Światowego (OP 4.01). Ich celem było umożliwienie zapoznania się osobom fizycznym, instytucjom i wszystkim zainteresowanym z treścią tego dokumentu oraz zapewnienie możliwości wniesienia ewentualnych uwag, zapytań i wniosków do jego treści. Z uwagi na stan zagrożenia epidemicznego zmianie ulega formuła prowadzenia konsultacji publicznych projektu dokumentu PZŚ. Nie odbyło się spotkanie otwarte dla wszystkich zainteresowanych a konsultacje przeprowadzone zostały w formie webinarium.

Po opracowaniu projektu PZŚ przekazano dokument do Banku Światowego w celu uzyskania akceptacji dla rozpoczęcia procedury upublicznienia. Po uzyskaniu akceptacji Banku Światowego dla rozpoczęcia procedury upublicznienia projektu PZŚ, wersję elektroniczną dokumentu wraz z obwieszczeniem ws. konsultacji społecznych zamieszczono na stronach internetowych:

- Państwowego Gospodarstwa Wodnego Wody Polskie, Regionalnego Zarządu Gospodarki Wodnej w Szczecinie – (Ryc. 1);
- Biura Koordynacji Projektu Ochrony Przeciwpowodziowej Dorzecza Odry i Wisły – (Ryc. 2);
- Urzędu Miasta Szczecin – (Ryc. 3);
- Urzędu Gminy Chojna – (Ryc. 4)
- Urzędu Gminy Cedynia – (Ryc. 5)
- Urzędu Gminy Górzycyca– (Ryc. 6)
- Urzędu Miasta Słubice– (Ryc. 7)
- Urzędu Miasta Cybinka– (Ryc. 8)
- portalu wszczecinie.pl – (Ryc. 9)
- Projektu Ochrony Przeciwpowodziowej Dorzecza Odry i Wisły – (Ryc. 10)

Informacje o możliwości zapoznania się z treścią projektu PZŚ oraz zgłoszenia wniosków i uwag wraz ze wskazaniem szczegółowych danych (adres do korespondencji, adres e-mail oraz numer telefonu) podano do publicznej wiadomości w lokalnej prasie. Obwieszczenie ukazało się w dniu 22.06.2020 r. w Gazecie Lubuskiej (Ryc. 11) oraz 22.06.2020 r. w Kurierze Szczecińskim (Ryc. 12). W opublikowanym Obwieszczeniu zawarto informację o zmienionej formule przeprowadzenia konsultacji publicznych

ze względu na stan zagrożenia epidemicznego w Polsce, w którym podano adres strony internetowej gdzie na co najmniej 10 dni przed planowanym elektronicznym spotkaniem zostanie załączony link wraz z instrukcją „krok po kroku” jak dołączyć do spotkania w formie elektronicznej w ramach podsumowania konsultacji społecznych projektu PZŚ (z podaniem daty, godziny, adresu do strony, na której zostanie zamieszczony link do webinarium i celu spotkania).

Informację (Ryc. 13) o rozpoczętej procedurze upubliczniania projektu PZŚ oraz możliwości zgłaszania wniosków i uwag przesłano w wiadomości e-mail do następujących osób, instytucji oraz organizacji:

- Minister Gospodarki Morskiej i Żeglugi Śródlądowej
- PGW WP Krajowy Zarząd Gospodarki Wodnej
- Biuro Koordynacji Projektu Ochrony Przeciwpowodziowej Dorzecza Odry i Wisły
- PGW WP Regionalny Zarząd Gospodarki Wodnej w Szczecinie
- Wojewoda Zachodniopomorski Zachodniopomorski Urząd Wojewódzki w Szczecinie
- Wojewoda Lubuski Lubuski Urząd Wojewódzki w Gorzowie Wielkopolskim
- Urząd Morski w Szczecinie
- Zarząd Portów Morskich Szczecin-Świnoujście
- Marszałek Województwa Zachodniopomorskiego Urząd Marszałkowski Województwa Zachodniopomorskiego
- Marszałek Województwa Lubuskiego Urząd Marszałkowski Województwa Lubuskiego w Zielonej Górze
- Regionalny Dyrektor Ochrony Środowiska w Szczecinie
- Zastępca Regionalnego Dyrektora Ochrony Środowiska w Szczecinie
- Regionalny Dyrektor Ochrony Środowiska w Gorzowie Wielkopolskim
- Zastępca Regionalnego Dyrektora Ochrony Środowiska w Gorzowie Wielkopolskim"
- Wojewódzki Inspektor Ochrony Środowiska w Szczecinie
- Wojewódzki Inspektorat Ochrony Środowiska w Zielonej Górze Delegatura w Gorzowie Wlkp.
- Państwowy Powiatowy Inspektor Sanitarny w Słubicach
- Państwowy Powiatowy Inspektor Sanitarny w Gryfinie
- Wojewódzka Stacja Sanitarно-Epidemiologiczna w Szczecinie
- Państwowy Powiatowy Inspektor Sanitarny w Gorzowie Wielkopolskim
- Prezydent Miasta Szczecin Urząd Miasta Szczecin
- Burmistrz Chojny
- Burmistrz Cedyni
- Burmistrz Mieszkowic
- Burmistrz Słubic
- Wójt Gminy Górzycza
- Wójt Gminy Boleszkowice Urząd Gminy
- Starostwo Powiatowe w Gorzowie
- Starostwo Powiatowe w Słubicach

- Zespół Parków Krajobrazowych Województwa Zachodniopomorskiego
- Park Narodowy "Ujście Warty"
- Polski Związek Wędkarski Okręg PZW w Szczecinie
- Polski Związek Wędkarski Okręg PZW w Gorzowie Wielkopolskim"
- Ochotnicza Straż Pożarna Ratownictwa Wodnego i Ekologicznego w Kostrzynie nad Odrą
- Komenda Wojewódzka Państwowej Straży Pożarnej w Szczecinie
- Komenda Miejska Państwowej Straży Pożarnej w Zielonej Górze
- Komenda Powiatowa Państwowej Straży Pożarnej w Słubicach
- Komenda Miejska Państwowej Straży Pożarnej w Gorzowie Wielkopolskim JRG PSP w Gorzowie Wlkp.
- Regionalna Dyrekcja Lasów Państwowych w Szczecinie
- Nadleśnictwo Chojna
- Nadleśnictwo Gryfino
- Nadleśnictwo Mieszkowice
- Regionalna Dyrekcja Lasów Państwowych w Zielonej Górze
- Nadleśnictwo Dębno
- Nadleśnictwo Rzepin
- Urząd Żeglugi Śródlądowej w Szczecinie
- Stowarzyszenie Szczecińskiego Obszaru Metropolitalnego
- Zarząd Dróg i Transportu Miejskiego w Szczecinie
- Ośrodek Inicjatyw Społecznych i Ekologicznych Stary Zagon
- Instytut Rozwoju Terytorialnego
- Stowarzyszenie Nadodrzańskie Klimaty
- Zachodniopomorskie Towarzystwo Przyrodnicze
- Koalicja Ratujmy Rzeki
- Sz. P. Ewa Leś
- Sz. P. Artur Furdyna
- Sz.P. Iwona Krępic
- Liga Ochrony Przyrody
- Federacja Zielonych Gaja
- Ogólnopolskie Towarzystwo Ochrony Ptaków
- Fundacja Greenpeace Polska
- Stowarzyszenie Zielona Dolina Odry i Warty
- Polski Klub Ekologiczny Okręg Zachodniopomorski"
- Polski Klub Ekologiczny Zarząd Główny
- Związek Stowarzyszeń Polska Zielona Sieć Biuro w Szczecinie
- Stowarzyszenie Gmin Polskich Euroregionu Pomerania"
- Stowarzyszenie Ekologiczne Eko-Unia
- Sz.P. Radosław Gawlik
- Fundacja WWF Polska

- Sz. P. Paweł Nawrocki
- Klub Przyrodników
- Fundacja Greenmind
- Sz.P. Jacek Engel
- Fundacja na rzecz Collegium Polonicum
- Stowarzyszenie Miłośników Jeziora Dąbie "Ekodąb"
- Stowarzyszenie Rybaków i Przedsiębiorców z Dąbia
- Towarzystwo Przyjaciół Rzek Iny i Gowienicy
- Sz.P. kpt. ż. ś. Czesław Szarek Stowarzyszenie Na Rzecz Rozwoju Żeglugi Śródlądowej i Dróg Wodnych "Rada Kapitanów Żeglugi Śródlądowej"
- Łagowskie Stowarzyszenie Turystyki Pieszej i Rowerowej
- Szczecińska Organizacja Turystyczna
- Stepnicka Organizacja Turystyczna „Nie tylko dla Orłów”
- Lubuska Regionalna Organizacja Turystyczna "LOTUR"
- Zachodniopomorska Regionalna Organizacja Turystyczna
- Związek Portów i Przystani Jachtowych Lokalna Organizacja Turystyczna Zachodniopomorskiego Szlaku Żeglarskiego
- Stowarzyszenie Odra dla Turystów
- Fundacja Dziupła Inicjatyw Przyrodniczych
- Klub Wędkarstwa Sportowego „Orfa”
- Koło Polskiego Związku Wędkarskiego nr 2 w Słubicach
- Koło Polskiego Związku Wędkarskiego nr 1 w Słubicach
- Wędkarski Klub Sportowy „Szuwarek”
- Sektor 3 Słubice
- Szczecińskie Centrum Wspierania Organizacji Pozarządowych Sektor 3
- Fundacja "Zielona strzała" Kostrzyn
- Kostrzyński Klub Sportów Wodnych
- Towarzystwo Przyjaciół Kostrzyna
- Myśliborskie Towarzystwo Wędkarskie
- Oddział Polskiego Towarzystwa Turystyczno-Krajoznawczego Zakład Dolna Odra
- Polskie Towarzystwo Turystyczno-Krajoznawcze Regionalny Oddział Szczeciński im. S. Kaczmarka w Szczecinie
- Stowarzyszenie na rzecz Miast i Gmin Nadodrzańskich

W celu zapewnienia jak najszerszego dostępu do informacji nt. projektu PZŚ z uwagi na zagrożenie epidemiczne w Polsce, zdecydowano, że wersja elektroniczna dokumentacji będzie zamieszczona i dostępna dla wszystkich zainteresowanych w okresie od 22.06.2020 r. do 13.07.2020 r. włącznie (tj. 16 dni roboczych) na następujących stronach internetowych:

- Państwowego Gospodarstwa Wodnego Wody Polskie Regionalnego Zarządu Gospodarki Wodnej w Szczecinie, pod adresem – www.szczecin.wody.gov.pl;

- Biura Koordynacji Projektu Ochrony Przeciwpowodziowej Dorzecza Odry i Wisły, pod adresem – www.odrapcu2019.odrapcu.pl;
- Urzędu Miasta Szczecin, pod adresem – www.szczecin.pl;
- Urzędu Gminy Chojna – pod adresem – www.chojna.pl;
- Urzędu Gminy Cedynia – pod adresem – www.cedynia.pl;
- Urzędu Gminy Górzycyca – pod adresem – www.gmina.gorzycyca.pl;
- Urzędu Miasta Słubice – pod adresem – www.slubice.pl;
- Urzędu Miasta Cybinka – pod adresem – www.cybinka.pl;
- Projektu Ochrony Przeciwpowodziowej Dorzecza Odry i Wisły, pod adresem – www.bs.rzgw.szczecin.pl.

Informacja o możliwości zapoznania się z treścią projektu PZŚ zamieszczona była również na profilu społecznościowym (Facebook) portalu „wSzczecinie” (Ryc. 14).

Spotkanie konsultacyjne

Po zakończeniu okresu upublicznienia projektu PZŚ (wersja elektroniczna dokumentacji była dostępna dla wszystkich zainteresowanych w okresie od 22.06.2020 r. do 13.07.2020 r. włącznie) zorganizowano otwarte elektroniczne spotkanie w formie webinarium dla wszystkich zainteresowanych. Spotkanie zorganizowano w dniu 13.07.2020 r. w oparciu o program Microsoft Teams. Aby wziąć udział w webinarium, należało wejść na stronę <http://bs.rzgw.szczecin.pl/aktualnosci/>, gdzie we wpisie poświęconym spotkaniu konsultacyjnemu projektu Planu Zarządzania Środowiskiem dla Zadania 1B.3/2 zamieszczony został bezpośredni link do webinarium. Zgodnie z zawiadomieniem spotkanie rozpoczęło się o godz. 17.00. Do spotkania dołączył się on-line przedstawiciel JRP (lista obecności - Ryc. 15). Na potrzeby spotkania przygotowano prezentację multimedialną zawierającą informacje dot. zasad opracowania i funkcjonowania PZŚ w trakcie realizacji inwestycji współfinansowanych ze środków Banku Światowego oraz szczegółowe informacje dot. projektu PZŚ dla Kontraktu 1B.3/2: Etap II - Budowa infrastruktury postojowo-cumowniczej na Odrze dolnej i granicznej oraz nowe oznakowanie szlaku żeglugowego. Spotkanie zakończono o godzinie 19.00. Webinarium prowadzone było przez Konsultanta (Ryc. 16) w siedzibie Sweco Consulting.

ZGŁOSZONE UWAGI W OKRESIE UPUBLICZNIANIA

W toku procedury upubliczniania projektu PZŚ nie złożono żadnych uwag do jego treści lub załączników.

W związku z powyższym proces konsultacji społecznych uznano za zakończony – Konsultant przystąpił do opracowania Raportu z konsultacji społecznych projektu PZŚ dla Zadania 1B.3/2.

Projekt Planu Zarządzania Środowiskiem dla Kontraktu 1B.3/2 Budowa infrastruktury postojowo-cumowniczej na Odrze dolnej i granicznej oraz nowe oznakowanie szlaku żeglugowego

Iga Pawlińska | Kategoria: Aktualności

OBWIESZCZENIE

podaje się do publicznej wiadomości, co następuje:

Z uwagi na stan zagrożenia epidemicznego w Polsce i w trosce o państwa bezpieczeństwo zdrowotne zmianie ulega forma prowadzenia konsultacji publicznych projektu dokumentu PZŚ. Nie odbędzie się spotkanie otwarte dla wszystkich zainteresowanych lecz konsultacje przeprowadzone zostaną w formie elektronicznej przy wykorzystaniu dostępnych (bezpiecznych) kanałów komunikacji elektronicznej.

Państwowe Gospodarstwo Wodne Wody Polskie Regionalny Zarząd Gospodarki Wodnej w Szczecinie (PGW Wody Polskie RZGW w Szczecinie), Jednostka Realizująca Projekt Ochrony Przeciwpowodziowej w Dorzeczu Odry i Wisły (JRP) udostępniła zainteresowanym osobom i instytucjom **PROJEKT PLANU ZARZĄDZANIA ŚRODOWISKIEM** dla Kontraktu 1B.3/2 Etap II - Budowa infrastruktury postojowo-cumowniczej na Odrze dolnej i granicznej oraz nowe oznakowanie szlaku żeglugowego (nazywany dalej **PROJEKTEM PLANU ZARZĄDZANIA ŚRODOWISKIEM**) sporządzony w ramach Komponentu 1 - Ochrona przed powodzią Środkowej i Dolnej Odry, Podkomponent 1B - Ochrona przed powodzią na Środkowej i Dolnej Odrze.

Każdy zainteresowany może:

1. zapoznać się z **PROJEKTEM PLANU ZARZĄDZANIA ŚRODOWISKIEM** od dnia 22 czerwca 2020 r. do dnia 13 lipca 2020 r. włącznie (16 dni roboczych) poprzez strony internetowe:

- Państwowego Gospodarstwa Wodnego Wody Polskie Regionalnego Zarządu Gospodarki Wodnej w Szczecinie, pod adresem – www.szczecin.wody.gov.pl;
- Biura Koordynacji Projektu Ochrony Przeciwpowodziowej Dorzecza Odry i Wisły, pod adresem – www.odrapcu2019.odrapcu.pl;
- Urzędu Miasta w Szczecinie – www.szczecin.pl;
- Urzędu Gminy Chojna, Gminy Cedynia, Gminy Górzycza, Gminy Słubice, Gminy Cybinka
- Projektu Ochrony Przeciwpowodziowej Dorzecza Odry i Wisły – www.bs.rzgw.szczecin.pl;

1. składać uwagi i wnioski odnośnie **PROJEKTU PLANU ZARZĄDZANIA ŚRODOWISKIEM**:

- w formie pisemnej na adres Państwowego Gospodarstwa Wodnego Wody Polskie Regionalny Zarząd Gospodarki Wodnej w Szczecinie, ul. Tama Pomorzńska 13 A, 70-030 Szczecin z dopiskiem „uwagi PZŚ Zadanie 1B.3/2 POPDOW”;
- w formie elektronicznej na adres e-mail: ProjektBS@wody.gov.pl;
- telefonicznie każdego dnia roboczego trwania upublicznienia pod nr telefonu +48 607 961 281 w godzinach 15.00-16.00.

w dniach od dnia 22 czerwca 2020 r. do dnia 13 lipca 2020 r. włącznie. Instytucją właściwą do rozpatrzenia uwag i wniosków jest PGW Wody Polskie RZGW w Szczecinie (osoba do kontaktu: p. Elwira Wittek, adres e-mail: elwira.wittek@wody.gov.pl).

W 16 dniu roboczym udostępnienia dokumentu, tj. w dniu 13 lipca 2020 r., o godz. 17.00-19.00 odbędzie się elektroniczne spotkanie konsultacyjne w formie webinarium, otwarte dla wszystkich zainteresowanych, na którym przedstawione zostaną informacje o **PROJEKTCIE PLANU ZARZĄDZANIA ŚRODOWISKIEM**, umożliwiające zostanie również zadawanie pytań i składanie wniosków.

Aby wziąć udział w ww. webinarium, należy wejść na stronę <http://bs.rzgw.szczecin.pl/aktualnosci/>, gdzie we wpisie poświęconym spotkaniu konsultacyjnemu projektu Planu Zarządzania Środowiskiem dla Zadania 1B.3/2 zamieszczony będzie bezpośredni link do webinarium. Zostanie ono przeprowadzone w oparciu o program Microsoft Teams. Link oraz instrukcja „Krok po kroku” zostaną umieszczone na ww. stronie co najmniej 10 dni przed planowanym elektronicznym spotkaniem konsultacyjnym.

Obwieszczenie to zostało podane do wiadomości poprzez ogłoszenie w lokalnej prasie (Kurier Szczeciński, Gazeta Lubuska), wywieszenie na tablicy ogłoszeń Urzędu Miasta w Szczecinie, tablicach urzędów Gminy Chojna, Gminy Cedynia, Gminy Górzycza, Gminy Słubice, Gminy Cybinka a także na stronach internetowych instytucji wskazanych powyżej oraz portalu www.wszczecin.pl.

ANNOUNCEMENT

the following shall be made public:

Due to the state of the epidemic emergency in Poland and in the interest of your health safety, the formula of public consultations of the draft document of the EMP has been changed. There will be no meeting open to all interested parties, however the consultations will be conducted in an electronic form using available (safe) electronic communication channels.

The State Water Holding Polish Waters Regional Water Management Board in Szczecin (PGW Wody Polskie RZGW in Szczecin), the Project Implementation Office for the Odra - Vistula Flood Management Project (PIO) has made available to interested persons and institutions the draft of the **ENVIRONMENT MANAGEMENT PLAN** for the *Contract 1B.3/2 Stage II - The construction of docking-mooring infrastructure on Lower Odra River and on boundary sections of Odra River as well as new aids to navigation* (hereinafter referred to as the **DRAFT ENVIRONMENTAL MANAGEMENT PLAN**) prepared under the Component 1 - *Flood Protection of the Middle and Lower Odra*, Subcomponent 1B - *Flood Protection on the Middle and Lower Odra*.

Anyone interested may:

1. read the Draft Environmental Management Plan from 22 June 2020 to 13 July 2020 inclusive (16 working days) via the websites of:

- State Water Holding Polish Waters Regional Water Management Board in Szczecin, at: www.szczecin.wody.gov.pl;
- Project Coordination Unit for the Odra - Vistula Flood Management Project, at: www.odrapcu2019.odrapcu.pl;
- City Hall in Szczecin - www.szczecin.pl;
- Municipality Office in Chojna, Cedynia, Górzycza, Ślubice and Cybinka.
- Flood Protection Project for the Odra and Vistula Basin - www.bs.rzgw.szczecin.pl.

2. submit comments and requests on the DRAFT ENVIRONMENTAL MANAGEMENT PLAN:

- in writing to the address of the State Water Holding Polish Waters Regional Water Management Board in Szczecin, ul. Tama Pomorzańska 13 A, 70-030 Szczecin with the note "EMP Task 1B.3/2 OVFMP comments";
- in an electronic form to the e-mail address: ProjektBS@wody.gov.pl;
- by telephone every working day of the publication at +46 607 961 281 between 3:00 p.m. and 4:00 p.m.,

from 22 June 2020 to 13 July 2020 inclusive. The institution competent to consider comments and applications is the PGW Wody Polskie RZGW in Szczecin (contact person: Ms. Elwira Witek, e-mail address: elwira.witek@wody.gov.pl).

On the 16th working day of making the document publicly available, i.e. on 13 July 2020, between 5 p.m. and 7 p.m., an electronic consultation meeting in the form of a webinar will be held, open to all interested parties, during which information about the DRAFT ENVIRONMENTAL MANAGEMENT PLAN will be presented, and it will be possible to ask questions and submit requests.

In order to take part in the above mentioned webinar, please go to <http://bs.rzgw.szczecin.pl/aktualnosci/>, where a direct link to the webinar will be provided in the post dedicated to the consultation meeting of the Draft Environmental Management Plan for the Task 1B.3/2. The webinar will be based on the Microsoft Teams program. The link and the 'step-by-step' instruction will be placed at the above page at least 10 days before the planned electronic consultation meeting.

This announcement was made public by an announcement in the local press (Szczecin Supplement to Kurier Szczeciński, Gazeta Lubuska), putting on the announcement board of the Szczecin City Hall, the announcement board of the Municipality Office in Chojna, Cedynia, Górzycza, Ślubice, Cybinka, as well as on the websites of the institutions indicated above and the portal www.wszczecinie.pl.



**Upublicznienie projektu
Planu Zarządzania Środowiskiem
dla Zadania 1B.3/2**

*„Etap II - Budowa infrastruktury postojowo- cumowniczej na Odrze
dolnej i granicznej oraz nowe oznakowanie szlaku żeglugowego”,
realizowanego w ramach Projektu Ochrony Przeciwpowodziowej
w Dorzeczu Odry i Wisły*

**Serdecznie Państwa zapraszamy
do wzięcia udziału w prezentacji projektu PZŚ,
która odbędzie się w formie webinarium
dnia 13 lipca br. o godzinie 17.00.**

**Link do webinarium będzie dostępny na stronie
<http://bs.rzgw.szczecin.pl/aktualnosci/>**



Załączniki:

Plik	Opis	Rozmiar	Utworzono	Ostatnia modyfikacja
EMP_1B.3.2_TEXT.pdf		1566 kB	2020-06-22 09:32	2020-06-22 09:32
EMP_1B.3.2_Attachment_8k.pdf		126 kB	2020-06-22 09:32	2020-06-22 09:32
EMP_1B.3.2_Attachment_8j.pdf		117 kB	2020-06-22 09:31	2020-06-22 09:31
EMP_1B.3.2_Attachment_8l.pdf		239 kB	2020-06-22 09:31	2020-06-22 09:31
EMP_1B.3.2_Attachment_8h.pdf		240 kB	2020-06-22 09:31	2020-06-22 09:31
EMP_1B.3.2_Attachment_8g.pdf		245 kB	2020-06-22 09:31	2020-06-22 09:31
EMP_1B.3.2_Attachment_8f.pdf		131 kB	2020-06-22 09:30	2020-06-22 09:30
EMP_1B.3.2_Attachment_8e.pdf		288 kB	2020-06-22 09:30	2020-06-22 09:30
EMP_1B.3.2_Attachment_8i.pdf		134 kB	2020-06-22 09:30	2020-06-22 09:30
EMP_1B.3.2_Attachment_8c.pdf		268 kB	2020-06-22 09:30	2020-06-22 09:30
EMP_1B.3.2_Attachment_8b.pdf		266 kB	2020-06-22 09:30	2020-06-22 09:30
EMP_1B.3.2_Attachment_8a.pdf		91 kB	2020-06-22 09:29	2020-06-22 09:29
EMP_1B.3.2_Attachment_7g_Biala_Gora.pdf		1171 kB	2020-06-22 09:29	2020-06-22 09:29
EMP_1B.3.2_Attachment_7f_Kunice.pdf		1063 kB	2020-06-22 09:27	2020-06-22 09:27
EMP_1B.3.2_Attachment_7e_Plawidlo.pdf		1041 kB	2020-06-22 09:26	2020-06-22 09:26
EMP_1B.3.2_Attachment_7d_Lugi_Gorzycie.pdf		942 kB	2020-06-22 09:26	2020-06-22 09:26
EMP_1B.3.2_Attachment_7c_Osinow_Doiny.pdf		1311 kB	2020-06-22 09:25	2020-06-22 09:25
EMP_1B.3.2_Attachment_7b_Zaton_Dolina.pdf		1034 kB	2020-06-22 09:25	2020-06-22 09:25
EMP_1B.3.2_Attachment_7a_Szczecin.pdf		1161 kB	2020-06-22 09:25	2020-06-22 09:25
EMP_1B.3.2_Attachment_6f_Biala_Gora.pdf		363 kB	2020-06-22 09:24	2020-06-22 09:24
EMP_1B.3.2_Attachment_6e_Plawidlo_Kunice.pdf		345 kB	2020-06-22 09:24	2020-06-22 09:24
EMP_1B.3.2_Attachment_6d_Lugi_Gorzycie.pdf		327 kB	2020-06-22 09:24	2020-06-22 09:24
EMP_1B.3.2_Attachment_6c_Osinow_Doiny.pdf		346 kB	2020-06-22 09:23	2020-06-22 09:23
EMP_1B.3.2_Attachment_6b_Zaton_Dolina.pdf		370 kB	2020-06-22 09:23	2020-06-22 09:23
EMP_1B.3.2_Attachment_6a_Szczecin.pdf		417 kB	2020-06-22 09:23	2020-06-22 09:23
EMP_1B.3.2_Attachment_5f_Biala_Gora.pdf		470 kB	2020-06-22 09:22	2020-06-22 09:22
EMP_1B.3.2_Attachment_5e_Plawidlo_Kunice.pdf		470 kB	2020-06-22 09:22	2020-06-22 09:22
EMP_1B.3.2_Attachment_5d_Lugi_Gorzycie.pdf		441 kB	2020-06-22 09:22	2020-06-22 09:22
EMP_1B.3.2_Attachment_5c_Osinow_Doiny.pdf		423 kB	2020-06-22 09:22	2020-06-22 09:22
EMP_1B.3.2_Attachment_5b_Zaton_Dolina.pdf		440 kB	2020-06-22 09:22	2020-06-22 09:22
EMP_1B.3.2_Attachment_5a_Szczecin.pdf		409 kB	2020-06-22 09:16	2020-06-22 09:16
EMP_1B.3.2_Attachment_4g_Zaton.pdf		150 kB	2020-06-22 09:16	2020-06-22 09:16
EMP_1B.3.2_Attachment_4f_Zaton.pdf		184 kB	2020-06-22 09:16	2020-06-22 09:16
EMP_1B.3.2_Attachment_4e_Szczecin.pdf		194 kB	2020-06-22 09:15	2020-06-22 09:15
EMP_1B.3.2_Attachment_4d_Plawidlo_Kunice.pdf		216 kB	2020-06-22 09:15	2020-06-22 09:15
EMP_1B.3.2_Attachment_4c_Osinow_Doiny.pdf		376 kB	2020-06-22 09:15	2020-06-22 09:15
EMP_1B.3.2_Attachment_4b_Lugi_Gorzycie.pdf		503 kB	2020-06-22 09:09	2020-06-22 09:09
EMP_1B.3.2_Attachment_4a_Biala_Gora.pdf		318 kB	2020-06-22 09:09	2020-06-22 09:09
EMP_1B.3.2_Attachment_3.pdf		135 kB	2020-06-22 09:09	2020-06-22 09:09
EMP_1B.3.2_Attachment_2.pdf		686 kB	2020-06-22 09:09	2020-06-22 09:09
EMP_1B.3.2_Attachment_1.pdf		495 kB	2020-06-22 09:06	2020-06-22 09:06
PZS_1B.3.2_Tekst.pdf		1653 kB	2020-06-22 09:04	2020-06-22 09:04
PZS_1B.3.2_Zal_Bj_MZ_Zaton_Dolina.pdf		793 kB	2020-06-22 09:04	2020-06-22 09:04
PZS_1B.3.2_Zal_Bj_MZ_Osinow_Doiny.pdf		814 kB	2020-06-22 09:04	2020-06-22 09:04
PZS_1B.3.2_Zal_Bj_ML_Lugi_Gorzycie.pdf		1911 kB	2020-06-22 09:03	2020-06-22 09:03
PZS_1B.3.2_Zal_Bc_RDOS_Plawidlo_Kunice.pdf		1266 kB	2020-06-22 09:03	2020-06-22 09:03
PZS_1B.3.2_Zal_Bt_RDOS_Osinow.pdf		1237 kB	2020-06-22 09:02	2020-06-22 09:02
PZS_1B.3.2_Zal_Bc_RDOS_Lugi_Gorzycie.pdf		1030 kB	2020-06-22 09:02	2020-06-22 09:02
PZS_1B.3.2_Zal_Bb_RDOS_Biala_Gora.pdf		1060 kB	2020-06-22 09:02	2020-06-22 09:02
PZS_1B.3.2_Zal_Ba_CDOS_trzepla_pielona.pdf		830 kB	2020-06-22 09:02	2020-06-22 09:02
PZS_1B.3.2_Zal_7g_PZT_Biala_Gora.pdf		902 kB	2020-06-22 09:01	2020-06-22 09:01
PZS_1B.3.2_Zal_7f_PZT_Kunice.pdf		697 kB	2020-06-22 09:01	2020-06-22 09:01
PZS_1B.3.2_Zal_7e_PZT_Plawidlo.pdf		747 kB	2020-06-22 09:01	2020-06-22 09:01
PZS_1B.3.2_Zal_7d_PZT_Lugi_Gorzycie.pdf		745 kB	2020-06-22 09:01	2020-06-22 09:01
PZS_1B.3.2_Zal_7c_PZT_Osinow_Doiny.pdf		1086 kB	2020-06-22 09:01	2020-06-22 09:01

PZS_IB.3.2_Zal_7b_PZT_Zaton_Dolna.pdf	787 kB	2020-06-22 09:00	2020-06-22 09:00
PZS_IB.3.2_Zal_7a_PZT_Szczecin.pdf	1131 kB	2020-06-22 09:00	2020-06-22 09:00
PZS_IB.3.2_Zal_6f_Biala_Gora.pdf	1213 kB	2020-06-22 09:00	2020-06-22 09:00
PZS_IB.3.2_Zal_6e_Plawidlo_Kunice.pdf	1149 kB	2020-06-22 09:00	2020-06-22 09:00
PZS_IB.3.2_Zal_6d_Lugl_Gorzyskie.pdf	1065 kB	2020-06-22 09:00	2020-06-22 09:00
PZS_IB.3.2_Zal_6c_Oslnow_Dolny.pdf	1051 kB	2020-06-22 08:59	2020-06-22 08:59
PZS_IB.3.2_Zal_6b_Zaton_Dolna.pdf	1016 kB	2020-06-22 08:59	2020-06-22 08:59
PZS_IB.3.2_Zal_6a_Szczecin.pdf	1260 kB	2020-06-22 08:59	2020-06-22 08:59
PZS_IB.3.2_Zal_5f_N2000_Biala_Gora.pdf	1119 kB	2020-06-22 08:59	2020-06-22 08:59
PZS_IB.3.2_Zal_5e_N2000_Plawidlo_Kunice.pdf	1098 kB	2020-06-22 08:59	2020-06-22 08:59
PZS_IB.3.2_Zal_5d_N2000_Lugl_Gorzyskie.pdf	985 kB	2020-06-22 08:59	2020-06-22 08:59
PZS_IB.3.2_Zal_5c_N2000_Oslnow_Dolny.pdf	911 kB	2020-06-22 08:58	2020-06-22 08:58
PZS_IB.3.2_Zal_5b_N2000_Zaton_Dolna.pdf	969 kB	2020-06-22 08:58	2020-06-22 08:58
PZS_IB.3.2_Zal_5a_N2000_Szczecin.pdf	1026 kB	2020-06-22 08:58	2020-06-22 08:58
PZS_IB.3.2_Zal_4g_DSU_Zaton_korekta.pdf	166 kB	2020-06-22 08:58	2020-06-22 08:58
PZS_IB.3.2_Zal_4f_DSU_Zaton.pdf	1924 kB	2020-06-22 08:58	2020-06-22 08:58
PZS_IB.3.2_Zal_4e_DSU_Szczecin.pdf	1446 kB	2020-06-22 08:57	2020-06-22 08:57
PZS_IB.3.2_Zal_4d_DSU_Plawidlo_Kunice.pdf	1626 kB	2020-06-22 08:57	2020-06-22 08:57
PZS_IB.3.2_Zal_4c_DSU_Oslnow_Dolny.pdf	1710 kB	2020-06-22 08:57	2020-06-22 08:57
PZS_IB.3.2_Zal_4b_DSU_Lugl_Gorzyskie.pdf	1947 kB	2020-06-22 08:57	2020-06-22 08:57
PZS_IB.3.2_Zal_4a_DSU_Biala_Gora.pdf	1333 kB	2020-06-22 08:57	2020-06-22 08:57
PZS_IB.3.2_Zal_3.pdf	186 kB	2020-06-22 08:56	2020-06-22 08:56
PZS_IB.3.2_Zal_2.pdf	703 kB	2020-06-22 08:56	2020-06-22 08:56
PZS_IB.3.2_Zal_1.pdf	534 kB	2020-06-22 08:56	2020-06-22 08:56

Ryc. 1 Obwieszenie na stronie internetowej PGW WP RZGW w Szczecinie

2020-06-23

OBWIESZCZENIE

podaje się do publicznej wiadomości, co następuje:

Z uwagi na stan zagrożenia epidemicznego w Polsce i w trosce o Państwa bezpieczeństwo zdrowotne zmienia się forma prowadzenia konsultacji publicznych projektu dokumentu PZS. Nie odbędzie się spotkanie otwarte dla wszystkich zainteresowanych lecz konsultacje przeprowadzone zostaną w formie elektronicznej przy wykorzystaniu dostępnych (bezpiecznych) kanałów komunikacji elektronicznej.

Państwowe Gospodarstwo Wodne Wody Polskie Regionalny Zarząd Gospodarki Wodnej w Szczecinie (PGW Wody Polskie RZOW w Szczecinie), Jednostka Realizująca Projekt Ochrony Przeciwpowodziowej w Dorzeczu Odry i Wisły (JRF) udostępniła zainteresowanym osobom i instytucjom **PROJEKT PLANU ZARZĄDZANIA ŚRODOWISKIEM** dla Kontraktu 18.3/2 Etap II – Budowa infrastruktury postojono-dokumentacyjnej na Odrze dolnej i górnej oraz nowe oznakowanie szlaku żeglownego (nazwany dalej **PROJEKTEM PLANU ZARZĄDZANIA ŚRODOWISKIEM**) sporządzony w ramach Komponentu 1 – Ochrona przed powodzią Środkowej i Dolnej Odry, Podkomponent 1B – Ochrona przed powodzią na Środkowej i Dolnej Odrze.

Każdy zainteresowany może:

A. Zapoznać się z **PROJEKTEM PLANU ZARZĄDZANIA ŚRODOWISKIEM** od dnia **22 czerwca 2020 r.** do dnia **13 lipca 2020 r. włącznie** (16 dni roboczych) poprzez strony internetowe:

- Państwowego Gospodarstwa Wodnego Wody Polskie Regionalnego Zarządu Gospodarki Wodnej w Szczecinie,
- Państwowego Gospodarstwa Wodnego Wody Polskie Regionalnego Zarządu Gospodarki Wodnej w Szczecinie (strona Projektu),
- Urzędu Miasta w Szczecinie,
- Urzędów Gminy Chojna, Gminy Cedynia, Gminy Górzyska, Gminy Słubice, Gminy Cybinka,
- Biura Koordynacji Projektu Ochrony Przeciwpowodziowej Dorzecza Odry i Wisły.

B. Składać uwagi i wnioski odnośnie **PROJEKTU PLANU ZARZĄDZANIA ŚRODOWISKIEM**:

- w formie pisemnej na adres Państwowego Gospodarstwa Wodnego Wody Polskie Regionalny Zarząd Gospodarki Wodnej w Szczecinie, ul. Tama Pomorzańska 13 A, 70-030 Szczecin z dopiskiem „uwagi PZS Zadanie 18.3/2 POPDOV”,
- w formie elektronicznej na adres e-mail: Projekt@wody.gov.pl,
- telefonicznie każdego dnia roboczego trwania upublicznienia pod nr telefonu +48 607 961 281 w godzinach 15.00-16.00.

w dniach od dnia **22 czerwca 2020 r.** do dnia **13 lipca 2020 r. włącznie**. Instytucją właściwą do rozpatrzenia uwag i wniosków jest PGW Wody Polskie RZOW w Szczecinie (osoba do kontaktu: p. Elwira Witak, adres e-mail: elwira.witak@wody.gov.pl).

W 16 dni roboczym udostępnienia dokumentu, tj. w dniu 13 lipca 2020 r., o godz. 17.00-19.00 odbędzie się elektroniczne spotkanie konsultacyjne w formie webinarium, otwarte dla wszystkich zainteresowanych, na którym przedstawione zostaną informacje o **PROJEKcie PLANU ZARZĄDZANIA ŚRODOWISKIEM**, umożliwiające zostanie również zadawanie pytań i składanie wniosków.

Aby wziąć udział w ww. webinarium, należy wejść na stronę <http://ba.nrgw.szczecin.pl/wskazalniki>, gdzie we wpisie poświęconym spotkaniu konsultacyjnemu projektu Planu Zarządzania Środowiskiem dla Zadania 18.3/2 zamieszczony będzie bezpośredni link do webinarium. Zostanie ono przeprowadzone w oparciu o program Microsoft Teams. Link oraz instrukcja „Krok po kroku” zostaną umieszczone na ww. stronie co najmniej 10 dni przed planowanym elektronicznym spotkaniem konsultacyjnym.

Obwieszczenie to zostało podane do wiadomości poprzez ogłoszenie w lokalnej prasie (Kurier Szczeciński, Gazeta Lubuska), wywieszenie na tablicy ogłoszeń Urzędu Miasta w Szczecinie, tablicach urzędów Gminy Chojna, Gminy Cedynia, Gminy Górzyska, Gminy Słubice, Gminy Cybinka a także na stronach internetowych Instytucji wskazanych powyżej oraz portalu www.szczecin.pl.

Ryc. 2 Treść projektu dokumentu na stronie internetowej BKP OPDOW

ELEKTRONICZNA TABLICA OGŁOSZEŃ



OBWIESZCZENIE

podaje się do publicznej wiadomości, co następuje:

Z uwagi na stan zagrożenia epidemicznego w Polsce i w trosce o państwa bezpieczeństwo zdrowotne zmianie ulega forma prowadzenia konsultacji publicznych projektu dokumentu PZŚ. Nie odbędzie się spotkanie otwarte dla wszystkich zainteresowanych lecz konsultacje przeprowadzone zostaną w formie elektronicznej przy wykorzystaniu dostępnych (bezpiecznych) kanałów komunikacji elektronicznej.

Państwowe Gospodarstwo Wodne Wody Polskie Regionalny Zarząd Gospodarki Wodnej w Szczecinie (PGW Wody Polskie RZGW w Szczecinie), Jednostka Realizująca Projekt Ochrony Przeciwpowodziowej w Dorzeczu Odry i Wisły (JRP) udostępniła zainteresowanym osobom i instytucjom **PROJEKT PLANU ZARZĄDZANIA ŚRODOWISKIEM** dla *Kontraktu 1B.3/2 Etap II - Budowa infrastruktury postojowo-cumowniczej na Odrze dolnej i granicznej oraz nowe oznakowanie szlaku żeglugowego* (nazywany dalej **PROJEKTEM PLANU ZARZĄDZANIA ŚRODOWISKIEM**) sporządzony w ramach Komponentu 1 – *Ochrona przed powodzią Środkowej i Dolnej Odry*, Podkomponent 1B – *Ochrona przed powodzią na Środkowej i Dolnej Odrze*.

Każdy zainteresowany może:

A) zapoznać się z **PROJEKTEM PLANU ZARZĄDZANIA ŚRODOWISKIEM** od dnia 22 czerwca 2020 r. do dnia 13 lipca 2020 r. włącznie (16 dni roboczych) poprzez strony internetowe:

- Państwowego Gospodarstwa Wodnego Wody Polskie Regionalnego Zarządu Gospodarki Wodnej w Szczecinie, pod adresem – www.szczecin.wody.gov.pl;
- Biura Koordynacji Projektu Ochrony Przeciwpowodziowej Dorzecza Odry i Wisły, pod adresem – www.odrapcu2019.odrapcu.pl;
- Urzędu Miasta w Szczecinie – www.szczecin.pl;
- Urzędu Gminy Chojna, Gminy Cedynia, Gminy Górzycza, Gminy Słubice, Gminy Cybinka



Urząd Miasta Szczecin
pl. Armii Krajowej 1
70-456 Szczecin

Ryc. 3 Obwieszenie na stronie internetowej Urzędu Miasta Szczecin



Obwieszczenie z dnia 22.06.2020 r. Państwowego Gospodarstwa Wodnego Wody Polskie Regionalny Zarząd Gospodarki Wodnej w Szczecinie (PCW Wody Polskie RZGW w Szczecinie), Jednostka Realizująca Projekt Ochrony Przeciwpowodziowej w Dorzeczu Odry i Wisły (JRP) wraz z PROJEKTEM PLANU ZARZĄDZANIA ŚRODOWISKIEM dla Kontraktu 1B.3/2 "Budowa infrastruktury postojowo-cumowniczej na Odrze Dolnej i granicznej oraz nowe oznakowanie szlaku żeglugowego w km. 688,1 rz. Odra w ramach Projektu Ochrony Przeciwpowodziowej w Dorzeczu Odry i Wisły"

Informacje / Obwieszczenia

/ Obwieszczenie z dnia 22.06.2020 r. Państwowego Gospodarstwa Wodnego Wody Polskie Regionalny Zarząd Gospodarki Wodnej w Szczecinie (PCW Wody Polskie RZGW w Szczecinie), Jednostka Realizująca Projekt Ochrony Przeciwpowodziowej w Dorzeczu Odry i Wisły (JRP) wraz z PROJEKTEM PLANU ZARZĄDZANIA ŚRODOWISKIEM dla Kontraktu 1B.3/2 "Budowa infrastruktury postojowo-cumowniczej na Odrze Dolnej i granicznej oraz nowe oznakowanie szlaku żeglugowego w km. 688,1 rz. Odra w ramach Projektu Ochrony Przeciwpowodziowej w Dorzeczu Odry i Wisły"

Załączniki do pobrania

Pobierz	Rozpakuj
Pobierz spakowanie pliki	Rozpakuj pliki i pobierz

Ryc. 4 Obwieszczenie na stronie internetowej Urzędu Gminy Chojna



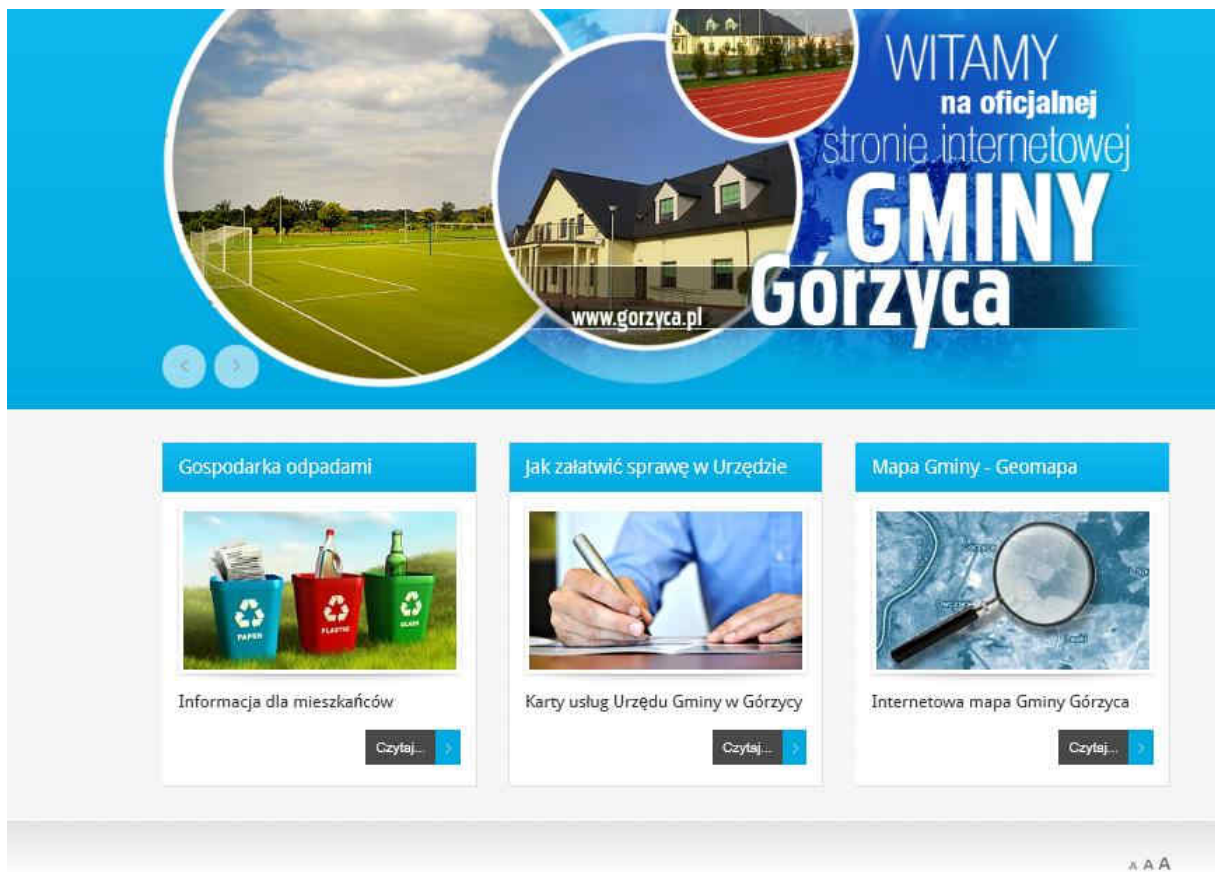
Strona główna / Biuletyn Informacji Publicznej Urzędu Miejskiego w Cedyniu / Ogłoszenia

OBWIESZCZENIE - Państwowe Gospodarstwo Wodne Wody Polskie Regionalny Zarząd Gospodarki Wodnej w Szczecinie (PGW Wody Polskie RZGW w Szczecinie), Jednostka Realizująca Projekt Ochrony Przeciwpowodziowej w Dorzeczu Odry i Wisły (JRP) udostępniła zainteresowanym osobom i instytucjom PROJEKT PLANU ZARZĄDZANIA ŚRODOWISKIEM dla Kontraktu 1B.3/2 Etap II - Budowa infrastruktury postojowo-cumowniczej na Odrze dolnej i granicznej oraz nowe oznakowanie szlaku żeglugowego (nazywany dalej PROJEKTEM PLANU ZARZĄDZANIA ŚRODOWISKIEM) sporządzony w ramach Komponentu 1 – Ochrona przed powodzią Środkowej i Dolnej Odry, Podkomponent 1B – Ochrona przed powodzią na Środkowej i Dolnej Odrze.

OBWIESZCZENIE - Państwowe Gospodarstwo Wodne Wody Polskie Regionalny Zarząd Gospodarki Wodnej w Szczecinie (PGW Wody Polskie RZGW w Szczecinie), Jednostka Realizująca Projekt Ochrony Przeciwpowodziowej w Dorzeczu Odry i Wisły (JRP) udostępniła zainteresowanym osobom i instytucjom PROJEKT PLANU ZARZĄDZANIA ŚRODOWISKIEM dla Kontraktu 1B.3/2 Etap II - Budowa infrastruktury postojowo-cumowniczej na Odrze dolnej i granicznej oraz nowe oznakowanie szlaku żeglugowego (nazywany dalej PROJEKTEM PLANU ZARZĄDZANIA ŚRODOWISKIEM) sporządzony w ramach Komponentu 1 – Ochrona przed powodzią Środkowej i Dolnej Odry, Podkomponent 1B – Ochrona przed powodzią na Środkowej i Dolnej Odrze.

ZALĄCZNIKI

Ryc. 5 Obwieszenie na stronie internetowej Urzędu Gminy Cedynia



Obwieszczenie wraz z Planem Zarządzanie Środowiskiem dla Kontraktu 1B.3/2
 „Budowa infrastruktury postojowo-cumowniczej na Odrze Dolnej i granicznej oraz nowe oznakowanie szlaku żeglugowego w km.688,1 rz. Odra w ramach Projektu Ochrony Przeciwpowodziowej

Szczegóły
 Utworzona: 23 czerwiec 2020

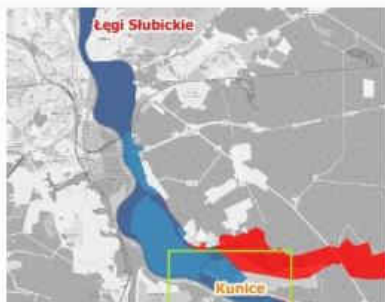
Załączniki spakowane ZIP do pobrania [TUTAJ](#)

Załączniki do pobrania
 Obwieszczenie PZS_1B.3_2.pdf 131 kB

Urząd Gminy

- Aktualności
- ELEKTRONICZNA SKRZYNKA POGDAWCZA
- Informacja - Ochrona Danych Osobowych (RODO)
- Biuletyn Informacji Publicznej
- Transmisje z obrad Rady Gminy

Ryc. 6 Obwieszczenie na stronie internetowej Urzędu Gminy Górzycza



Obwieszczenie – Projekt Planu Zarządzania Środowiskiem dla Kontraktu 1B.3/2 Etap II – Budowa infrastruktury postojowo-cumowniczej na Odrze dolnej i granicznej oraz nowe oznakowanie szlaku żeglugowego

🕒 22 czerwca 2020r.

OBWIESZCZENIE podaje się do publicznej wiadomości, co następuje: Z uwagi na stan zagrożenia epidemicznego w Polsce i w trosce o państwa bezpieczeństwo zdrowotne zmianie ulega formuła prowadzenia konsultacji publicznych projektu dokumentu PZŚ. Nie odbędzie się

[Czytaj więcej](#)

OGLOSZENIA



Obwieszczenie – Projekt Planu Zarządzania Środowiskiem dla Kontraktu 1B.3/2 Etap II – Budowa infrastruktury postojowo-cumowniczej na Odrze dolnej i granicznej oraz nowe oznakowanie szlaku żeglugowego

🕒 22 czerwca 2020r.

OBWIESZCZENIE

podaje się do publicznej wiadomości, co następuje:

Z uwagi na stan zagrożenia epidemicznego w Polsce i w trosce o państwa bezpieczeństwo zdrowotne zmianie ulega formuła prowadzenia konsultacji publicznych projektu dokumentu PZŚ. Nie odbędzie się spotkanie otwarte dla wszystkich zainteresowanych lecz konsultacje przeprowadzone zostaną w formie elektronicznej przy wykorzystaniu dostępnych (bezpiecznych) kanałów komunikacji elektronicznej.

Państwowe Gospodarstwo Wodne Wody Polskie Regionalny Zarząd Gospodarki Wodnej w Szczecinie (PGW Wody Polskie RZGW w Szczecinie), Jednostka Realizująca Projekt Ochrony Przeciwpowodziowej w Dorzeczu Odry i Wisły (JRP) udostępniła zainteresowanym osobom i instytucjom **PROJEKT PLANU ZARZĄDZANIA ŚRODOWISKIEM** dla Kontraktu 1B.3/2 Etap II – Budowa infrastruktury postojowo-cumowniczej na Odrze dolnej i granicznej oraz nowe oznakowanie szlaku żeglugowego (nazywany dalej **PROJEKTEM PLANU ZARZĄDZANIA ŚRODOWISKIEM**) sporządzony w ramach Komponentu 1 – Ochrona przed powodzią Środkowej i Dolnej Odry, Podkomponent 1B – Ochrona przed powodzią na Środkowej i Dolnej Odrze.

Każdy zainteresowany może:

A) zapoznać się z **PROJEKTEM PLANU ZARZĄDZANIA ŚRODOWISKIEM** od dnia 22 czerwca 2020 r. do dnia 13 lipca 2020 r. włącznie (16 dni roboczych) poprzez strony internetowe:

- Państwowego Gospodarstwa Wodnego Wody Polskie Regionalnego Zarządu Gospodarki Wodnej w Szczecinie, pod adresem – www.szczecin.wody.gov.pl;
- Biura Koordynacji Projektu Ochrony Przeciwpowodziowej Dorzecza Odry i Wisły, pod adresem – www.odrapcu2019.odrapcu.pl;
- Urzędu Miasta w Szczecinie – www.szczecin.pl;

Ryc. 7 Obwieszczenie na stronie internetowej Urzędu Miasta Słubice



Biuletyn Informacji Publicznej - Gmina Cybinka

Mapa Biuletynu Statystyki Pomoc Deklaracja dostępności

Urząd Miejski w Cybince - Ogłoszenia

Obwieszczenie wraz z Planem Zarządzania Środowiska dla Kontraktu 1B.3/2 "Budowa infrastruktury postojowo - cumowniczej na Odrze Dolnej i granicznej oraz nowe oznakowanie szlaku żeglugowego w km 688,1 rz. Odra w ramach Projektu Ochrony Przeciwpowodziowej w Dorzeczu Odry i Wisły".

2020-06-23 08:00:00

Obwieszczenie wraz z Planem Zarządzania Środowiska dla Kontraktu 1B.3/2 "Budowa infrastruktury postojowo - cumowniczej na Odrze Dolnej i granicznej oraz nowe oznakowanie szlaku żeglugowego w km 688,1 rz. Odra w ramach Projektu Ochrony Przeciwpowodziowej w Dorzeczu Odry i Wisły".

2020-06-22 16:12:01

Statystyki obwodowych komisji wyborczych

2020-06-22 16:10:07

Powołanie Dyrektora BPiAG w Cybince

2020-06-22 13:20:05

Decyzja o środowiskowych uwarunkowaniach - Budowa fermy trzody chlewnej wraz z infrastrukturą socjalno-sanitarną - technologiczną oraz budowa bocznic w ramach projektu 1B.3/2 "Budowa infrastruktury postojowo - cumowniczej na Odrze Dolnej i granicznej oraz nowe oznakowanie szlaku żeglugowego w km 688,1 rz. Odra w ramach Projektu Ochrony Przeciwpowodziowej w Dorzeczu Odry i Wisły".

2020-06-19 16:14:05

Zmiany w składach Obwodów

2020-06-19 13:17:12

Obwieszczenie Burmistrza Cybinki z dnia 19 czerwca 2020r. o wyborach oraz granicach obwodów i okręgów wyborczych w obwodach i okręgach wyborczych w składach obwodowych komisji wyborczych oraz możliwościach głosowania za korespondencyjnie i

Ryc. 8 Obwieszczenie na stronie internetowej Urzędu Miasta Cybinka

AKTUALNOŚCI

OBWIESZCZENIE

22.06.2020 08:13 / ostatnia modyfikacja: 23.06.2020 08:07



Podaje się do publicznej wiadomości, co następuje:

Z uwagi na stan zagrożenia epidemicznego w Polsce i w trosce o państwa bezpieczeństwo zdrowotne zmianie ulega formuła prowadzenia konsultacji publicznych projektu dokumentu PZŚ. Nie odbędzie się spotkanie otwarte dla wszystkich zainteresowanych lecz konsultacje przeprowadzone zostaną w formie elektronicznej przy wykorzystaniu dostępnych (bezpiecznych) kanałów komunikacji elektronicznej.

Państwowe Gospodarstwo Wodne Wody Polskie Regionalny Zarząd Gospodarki Wodnej w Szczecinie (PGW Wody Polskie RZGW w Szczecinie), Jednostka Realizująca Projekt Ochrony Przeciwpowodziowej w Dorzeczu Odry i Wisły (JRP) udostępniła zainteresowanym osobom i instytucjom **PROJEKT PLANU ZARZĄDZANIA ŚRODOWISKIEM** dla *Kontraktu 1B.3/2. Etap II - Budowa infrastruktury postojowo-cumowniczej na Odrze dolnej i granicznej oraz nowe oznakowanie szlaku żeglugowego* (nazywany dalej **PROJEKTEM PLANU ZARZĄDZANIA ŚRODOWISKIEM**) sporządzony w ramach Komponentu 1 – *Ochrona przed powodzią Środkowej i Dolnej Odry*, Podkomponent 1B – *Ochrona przed powodzią na Środkowej i Dolnej Odrze*.

Najczęściej czytane

ZAPOWIEDZI

13.07.2020

Wielki koncert na nabrzeżu! Gwiazdy zjadą do Szczecina

AKTUALNOŚCI

14.07.2020

Strefa Piątego Parkowania zostanie powiększona! Zdrożają opłaty i powstaną nowe parkingi

INWESTYCIJE

13.07.2020

IKEA w Szczecinie już z niebieską elewacją [foto]

Polecane wydarzenia



Każdy zainteresowany może:

A. zapoznać się z PROJEKTEM PLANU ZARZĄDZANIA ŚRODOWISKIEM od dnia 22 czerwca 2020 r. do dnia 13 lipca 2020 r. włącznie (16 dni roboczych) poprzez strony internetowe:

- Państwowego Gospodarstwa Wodnego Wody Polskie Regionalnego Zarządu Gospodarki Wodnej w Szczecinie, pod adresem – www.szczecin.wody.gov.pl;
- Biura Koordynacji Projektu Ochrony Przeciwpowodziowej Dorzecza Odry i Wisły, pod adresem – www.odrapcu2019.odrapcu.pl;
- Urzędu Miasta w Szczecinie – www.szczecin.pl;
- Urzędu Gminy Chojna, Gminy Cedynia, Gminy Górzycza, Gminy Słubice, Gminy Cybinka
- Projektu Ochrony Przeciwpowodziowej Dorzecza Odry i Wisły – www.bs.rzgw.szczecin.pl;

B. składać uwagi i wnioski odnośnie PROJEKTU PLANU ZARZĄDZANIA ŚRODOWISKIEM;

- w formie pisemnej na adres Państwowego Gospodarstwa Wodnego Wody Polskie Regionalny Zarząd Gospodarki Wodnej w Szczecinie, ul. Tama Pomorzańska 13 A, 70-030 Szczecin z dopiskiem „uwagi PZŚ Zadanie 1B.3/2 POPDOW”;
- w formie elektronicznej na adres e-mail: ProjektBS@wody.gov.pl;
- telefonicznie każdego dnia roboczego trwania upublicznienia pod nr. telefonu +48 607 961 281 w godzinach 15.00-16.00, w dniach od dnia 22 czerwca 2020 r. do dnia 13 lipca 2020r. włącznie. Instytucją właściwą do rozpatrzenia uwag i wniosków jest PGW Wody Polskie RZGW w Szczecinie (osoba do kontaktu: p. Elwira Witek, adres e-mail: elwira.witek@wody.gov.pl).

W 16. dniu roboczym udostępnienia dokumentu, tj. w dniu 13 lipca 2020 r., o godz. 17.00-19.00 odbędzie się elektroniczne spotkanie konsultacyjne w formie webinarium, otwarte dla wszystkich zainteresowanych, na którym przedstawione zostaną informacje o PROJEKCIE PLANU ZARZĄDZANIA ŚRODOWISKIEM, umożliwione zostanie również zadawanie pytań i składanie wniosków.

Aby wziąć udział w ww. webinarium, należy wejść na stronę <http://bs.rzgw.szczecin.pl/aktualnosci/>, gdzie we wpisie poświęconym spotkaniu konsultacyjnemu projektu Planu Zarządzania Środowiskiem dla Zadania 1B.3/2 zamieszczony będzie bezpośredni link do webinarium. Zostanie ono przeprowadzone w oparciu o program Microsoft Teams. Link oraz instrukcja „Krok po kroku” zostaną umieszczone na ww. stronie co najmniej 10 dni przed planowanym elektronicznym spotkaniem konsultacyjnym.

Obwieszczenie to zostało podane do wiadomości poprzez ogłoszenie w lokalnej prasie (Kurier Szczeciński, Gazeta Lubuska), wywieszenie na tablicy ogłoszeń Urzędu Miasta w Szczecinie, tablicach urzędów Gminy Chojna, Gminy Cedynia, Gminy Górzycza, Gminy Słubice, Gminy Cybinka a także na stronach internetowych instytucji wskazanych powyżej oraz portalu www.wszczecinie.pl.



Ryc. 9 Obwieszczenie na stronie internetowej wszczecinie.pl

Obwieszczenie o upublicznieniu PZŚ dla zadania 1B.3/2

19.06.2020



OBWIESZCZENIE

podaje się do publicznej wiadomości, co następuje:

Z uwagi na stan zagrożenia epidemicznego w Polsce i w trosce o państwa bezpieczeństwo zdrowotne zmianie ulega formuła prowadzenia konsultacji publicznych projektu dokumentu PZŚ. Nie odbędzie się spotkanie otwarte dla wszystkich zainteresowanych lecz konsultacje przeprowadzone zostaną w formie elektronicznej przy wykorzystaniu dostępnych (bezpiecznych) kanałów komunikacji elektronicznej.

Państwowe Gospodarstwo Wodne Wody Polskie Regionalny Zarząd Gospodarki Wodnej w Szczecinie (PGW Wody Polskie RZGW w Szczecinie), Jednostka Realizująca Projekt Ochrony Przeciwpowodziowej w Dorzeczu Odry i Wisły (JRP) udostępniła zainteresowanym osobom i instytucjom [PROJEKT PLANU ZARZĄDZANIA ŚRODOWISKIEM](#) dla Kontraktu 1B.3/2 Etap II - Budowa infrastruktury postojowo-cumowniczej na Odrze dolnej i granicznej oraz nowe oznakowanie szlaku żeglugowego (nazywany dalej PROJEKTEM PLANU ZARZĄDZANIA ŚRODOWISKIEM) sporządzony w ramach Komponentu 1 – Ochrona przed powodzią Środkowej i Dolnej Odry, Podkomponent 1B – Ochrona przed powodzią na Środkowej i Dolnej Odrze.

Ryc. 10 Obwieszczenie na stronie internetowej Projektu – bs.rzgw.szczecin.pl

OBWIESZCZENIE**podaje się do publicznej wiadomości, co następuje:**

Z uwagi na stan zagrożenia epidemicznego w Polsce i w trosce o państwa bezpieczeństwo zdrowotne zmianie ulega forma prowadzenia konsultacji publicznych projektu dokumentu PZS. Nie odbędzie się spotkanie otwarte dla wszystkich zainteresowanych, lecz konsultacje przeprowadzone zostaną w formie elektronicznej przy wykorzystaniu dostępnych (bezpiecznych) kanałów komunikacji elektronicznej.

Państwowe Gospodarstwo Wodne Wody Polskie Regionalny Zarząd Gospodarki Wodnej w Szczecinie (PGW Wody Polskie RZGW w Szczecinie), Jednostka Realizująca Projekt Ochrony Przeciwpowodziowej w Dorzeczu Odry i Wisły (JRP) udostępniła zainteresowanym osobom i instytucjom **PROJEKT PLANU ZARZĄDZANIA ŚRODOWISKIEM** dla Kontraktu 1B.3/2 Etap II - Budowa infrastruktury postojowo-cumowniczej na Odrze dolnej i granicznej oraz nowe oznakowanie szlaku żeglugowego (nazywany dalej **PROJEKTEM PLANU ZARZĄDZANIA ŚRODOWISKIEM**) sporządzony w ramach Komponentu 1 – Ochrona przed powodzią Środkowej i Dolnej Odry, Podkomponent 1B – Ochrona przed powodzią na Środkowej i Dolnej Odrze.

Każdy zainteresowany może:

- A) zapoznać się z **PROJEKTEM PLANU ZARZĄDZANIA ŚRODOWISKIEM** od dnia 22 czerwca 2020 r. do dnia 13 lipca 2020 r. włącznie (16 dni roboczych) poprzez strony internetowe:
- Państwowego Gospodarstwa Wodnego Wody Polskie Regionalnego Zarządu Gospodarki Wodnej w Szczecinie, pod adresem – www.szczecin.wody.gov.pl;
 - Biura Koordynacji Projektu Ochrony Przeciwpowodziowej Dorzecza Odry i Wisły, pod adresem – www.odrapcu2019.odrapcu.pl;
 - Urzędu Miasta w Szczecinie – www.szczecin.pl;
 - Urzędu Gminy Chojna, Gminy Cedynia, Gminy Górzycza, Gminy Słubice, Gminy Cybinka;
 - Projektu Ochrony Przeciwpowodziowej Dorzecza Odry i Wisły – www.bs.rzgw.szczecin.pl;
- B) składać uwagi i wnioski odnośnie **PROJEKTU PLANU ZARZĄDZANIA ŚRODOWISKIEM**:
- w formie pisemnej na adres Państwowego Gospodarstwa Wodnego Wody Polskie Regionalny Zarząd Gospodarki Wodnej w Szczecinie, ul. Tama Pomorzańska 13 A, 70-030 Szczecin, z dopiskiem „uwagi PZS Zadanie 1B.3/2 POPDOW”;
 - w formie elektronicznej na adres e-mail: ProjektBS@wody.gov.pl;
 - telefonicznie każdego dnia roboczego trwania upublicznienia pod nr. telefonu +48 607 961 281 w godzinach 15.00-16.00;

w dniach od dnia 22 czerwca 2020 r. do dnia 13 lipca 2020 r. włącznie. Instytucją właściwą do rozpatrzenia uwag i wniosków jest PGW Wody Polskie RZGW w Szczecinie (osoba do kontaktu: p. Elwira Witek, adres e-mail: elwira.witek@wody.gov.pl).

W 16 dniu roboczym udostępnienia dokumentu, tj. w dniu 13 lipca 2020 r., o godz. 17.00-19.00 odbędzie się elektroniczne spotkanie konsultacyjne w formie webinarium, otwarte dla wszystkich zainteresowanych, na którym przedstawione zostaną informacje o **PROJEKcie PLANU ZARZĄDZANIA ŚRODOWISKIEM**, umożliwiające również zadawanie pytań i składanie wniosków.

Aby wziąć udział w ww. webinarium, należy wejść na stronę <http://bs.rzgw.szczecin.pl/aktualnosci/>, gdzie we wpisie poświęconym spotkaniu konsultacyjnemu projektu Planu Zarządzania Środowiskiem dla Zadania 1B.3/2 zamieszczony będzie bezpośredni link do webinarium. Zostanie ono przeprowadzone w oparciu o program Microsoft Teams. Link oraz instrukcja „Krok po kroku” zostaną umieszczone na ww. stronie co najmniej 10 dni przed planowanym elektronicznym spotkaniem konsultacyjnym.

Obwieszczenie to zostało podane do wiadomości poprzez ogłoszenie w lokalnej prasie („Kurier Szczeciński”, „Gazeta Lubuska”), wywieszenie na tablicy ogłoszeń Urzędu Miasta w Szczecinie, tablicach urzędów Gminy Chojna, Gminy Cedynia, Gminy Górzycza, Gminy Słubice, Gminy Cybinka, a także na stronach Internetowych instytucji wskazanych powyżej oraz portalu www.szczecin.pl.



Ryc. 11 Obwieszczenie w Gazecie Lubuskiej z dnia 22.06.2020 r.

OBWIESZCZENIE

podaje się do publicznej wiadomości, co następuje:

Z uwagi na stan zagrożenia epidemicznego w Polsce i w trosce o państwa bezpieczeństwo zdrowotne zmianie ulega forma prowadzenia konsultacji publicznych projektu dokumentu PZŚ. Nie odbędzie się spotkanie otwarte dla wszystkich zainteresowanych, lecz konsultacje przeprowadzone zostaną w formie elektronicznej przy wykorzystaniu dostępnych (bezpiecznych) kanałów komunikacji elektronicznej.

Państwowe Gospodarstwo Wodne Wody Polskie Regionalny Zarząd Gospodarki Wodnej w Szczecinie (PGW Wody Polskie RZGW w Szczecinie), Jednostka Realizująca Projekt Ochrony Przeciwpowodziowej w Dorzeczu Odry i Wisły (JRP) udostępniła zainteresowanym osobom i instytucjom **PROJEKT PLANU ZARZĄDZANIA ŚRODOWISKIEM** dla *Kontraktu 1B.3/2 Etap II – Budowa infrastruktury postojowo-cumowniczej na Odrze dolnej i granicznej oraz nowe oznakowanie szlaku żeglugowego* (nazywany dalej PROJEKTEM PLANU ZARZĄDZANIA ŚRODOWISKIEM) sporządzony w ramach Komponentu 1 – *Ochrona przed powodzią Środkowej i Dolnej Odry*, Podkomponent 1B – *Ochrona przed powodzią na Środkowej i Dolnej Odrze*.

Każdy zainteresowany może:

- A) zapoznać się z PROJEKTEM PLANU ZARZĄDZANIA ŚRODOWISKIEM od dnia 22 czerwca 2020 r. do dnia 13 lipca 2020 r. włącznie (16 dni roboczych) poprzez strony internetowe:
- Państwowego Gospodarstwa Wodnego Wody Polskie Regionalnego Zarządu Gospodarki Wodnej w Szczecinie, pod adresem – www.szczecin.wody.gov.pl;
 - Biura Koordynacji Projektu Ochrony Przeciwpowodziowej Dorzecza Odry i Wisły, pod adresem – www.odrapcu2019.odrapcu.pl;
 - Urzędu Miasta w Szczecinie – www.szczecin.pl;
 - Urzędu Gminy Chojna, Gminy Cedynia, Gminy Górzycza, Gminy Ślubice, Gminy Cybinka
 - Projektu Ochrony Przeciwpowodziowej Dorzecza Odry i Wisły – www.bs.rzgw.szczecin.pl;
- B) składać uwagi i wnioski odnośnie PROJEKTU PLANU ZARZĄDZANIA ŚRODOWISKIEM:
- w formie pisemnej na adres Państwowego Gospodarstwa Wodnego Wody Polskie Regionalny Zarząd Gospodarki Wodnej w Szczecinie, ul. Tama Pomorzańska 13 A, 70-030 Szczecin z dopiskiem „uwagi PZŚ Zadanie 1B.3/2 POPDOW”;
 - w formie elektronicznej na adres e-mail: ProjektBS@wody.gov.pl;
 - telefonicznie każdego dnia roboczego trwania upublicznienia pod nr. telefonu +48 607 961 281 w godzinach 15.00-16.00, w dniach od dnia 22 czerwca 2020 r. do dnia 13 lipca 2020 r. włącznie. Instytucją właściwą do rozpatrzenia uwag i wniosków jest PGW Wody Polskie RZGW w Szczecinie (osoba do kontaktu: p. Elwira Witek, adres e-mail: elwira.witek@wody.gov.pl).

W 16 dniu roboczym udostępnienia dokumentu, tj. w dniu 13 lipca 2020 r., o godz. 17.00-19.00 odbędzie się elektroniczne spotkanie konsultacyjne w formie webinarium, otwarte dla wszystkich zainteresowanych, na którym przedstawione zostaną informacje o PROJEKCIE PLANU ZARZĄDZANIA ŚRODOWISKIEM, umożliwiające również zadawanie pytań i składanie wniosków.

Aby wziąć udział w ww. webinarium, należy wejść na stronę <http://bs.rzgw.szczecin.pl/aktualnosci/>, gdzie we wpisie poświęconym spotkaniu konsultacyjnemu projektu Planu Zarządzania Środowiskiem dla Zadania 1B.3/2 zamieszczony będzie bezpośredni link do webinarium. Zostanie ono przeprowadzone w oparciu o program Microsoft Teams. Link oraz instrukcja „Krok po kroku” zostaną umieszczone na ww. stronie co najmniej 10 dni przed planowanym elektronicznym spotkaniem konsultacyjnym. Obwieszczenie to zostało podane do wiadomości poprzez ogłoszenie w lokalnej prasie (Kurier Szczeciński, Gazeta Lubuska), wywieszenie na tablicy ogłoszeń Urzędu Miasta w Szczecinie, tablicach urzędów Gminy Chojna, Gminy Cedynia, Gminy Górzycza, Gminy Ślubice, Gminy Cybinka, a także na stronach internetowych instytucji wskazanych powyżej oraz portalu www.wszczecin.pl.



1996-20-A

Ryc. 12 Obwieszczenie w Kurierze Szczecińskim z dnia 22.06.2020 r

PROJEKT OCHRONY PRZECIWPOWODZIOWEJ W DORZECZU ODRY I WISŁY
POŻYCZKA nr 8524-PL

Sweco Consulting sp. z o.o. – Lider JV, ul. Łyskowskiego 16, 71-641 Szczecin
Tel. 605 071 242, email: odra.szczecin@sweco.pl

Nr pisma: POPDOW-OG.101.7.2020

Szczecin, dnia 22.06.2020.

ZAPROSZENIE

Szanowni Państwo,

W związku z trwającym procesem upublicznienia PROJEKTU PLANU ZARZĄDZANIA ŚRODOWISKIEM, dla Kontraktu 1B.3/2 Etap II - Budowa infrastruktury postojowo-cumowniczej na Odrze dolnej i granicznej oraz nowe oznakowanie szlaku żeglugowego sporządzonego w ramach realizowanego Projektu Ochrony Przeciwpowodziowej w Dorzeczu Odry i Wisły (Komponent 1 – Ochrona przed powodzią Środkowej i Dolnej Odry, Podkomponent 1B – Ochrona przed powodzią na Środkowej i Dolnej Odrze), współfinansowanego ze środków Banku Światowego, mamy przyjemność zaprosić Państwa do wzięcia udziału w otwartym spotkaniu, na którym przedstawione zostaną informacje o PROJEKCIE PLANU ZARZĄDZANIA ŚRODOWISKIEM, przeprowadzone zostaną publiczne dyskusje na temat dokumentu oraz uwag złożonych w ramach procesu upublicznienia oraz w trakcie przedmiotowego spotkania.

Webinarium informacyjne odbędzie się po zakończeniu procesu upublicznienia, w dniu 13.07.2020 r. o godz. 17.00-19.00, pod adresem: <http://bs.rzgw.szczecin.pl/aktualnosci/>, gdzie we wpisie poświęconym spotkaniu konsultacyjnemu projektu Planu Zarządzania Środowiskiem będzie bezpośredni link do webinarium.

Szczegółowe informacje na temat możliwości zapoznania się z dokumentacją oraz wnoszenia uwag znajdują się w obwieszczeniu, dołączonym do niniejszej korespondencji.

Upraszamy prosimy o potwierdzenie udziału w spotkaniu, za pomocą poczty elektronicznej na adres: odra.szczecin@sweco.pl lub pod numerem telefonu +48 605 071 242.

Z wyrazami szacunku

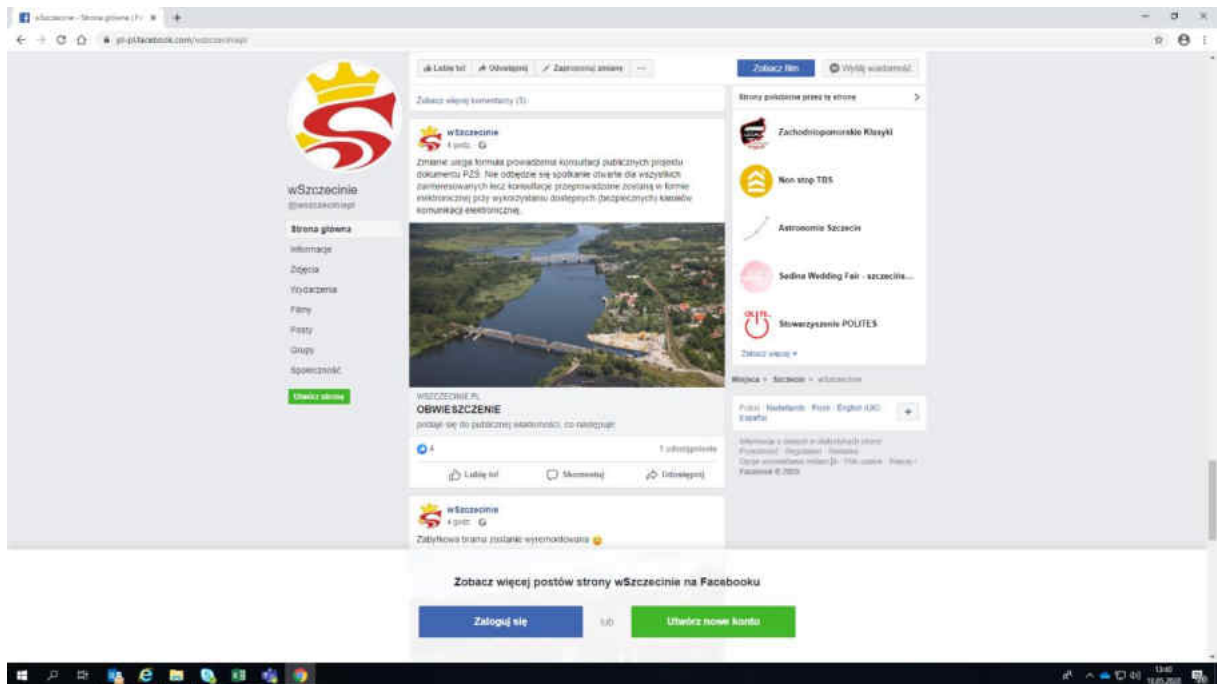
Krystyna Araszkiwicz
Kierownik Projektu

Otrzymują:

1. Adresat
2. a/a

Załączniki:


1. obwieszczenie o upublicznieniu PZŚ



Ryc. 14 Informacja zamieszczona na profilu społecznościowym portalu wszczecinie.pl

Imię i nazwisko	Adres e-mail2	Reprezentowana organizacja / osoba prywatna
		Państwowe Gospodarstwo Wodne Wody Polskie Regionalny Zarząd Gospodarki Wodnej w Szczecinie
Elwira Witek	elwira.witek@wody.gov.pl	
Alicja Wilanowska	Alicja.Wilanowska@sweco.pl	SWECO
Waldemar Krzysztof	Waldemar.Krzysztof@sweco.pl	SWECO
Adam Perz	Adam.Perz@sweco.pl	SWECO
Łukasz Gontarz	Lukasz.Gontarz@sweco.pl	SWECO

Ryc. 15 Lista obecności na webinarium w ramach konsultacji społecznych projektu PZŚ dnia 13.07.2020 r.



Ryc. 16 Zdjęcie z prowadzenia webinarium w dniu 13.07.2020 r. w siedzibie Sweco Consulting